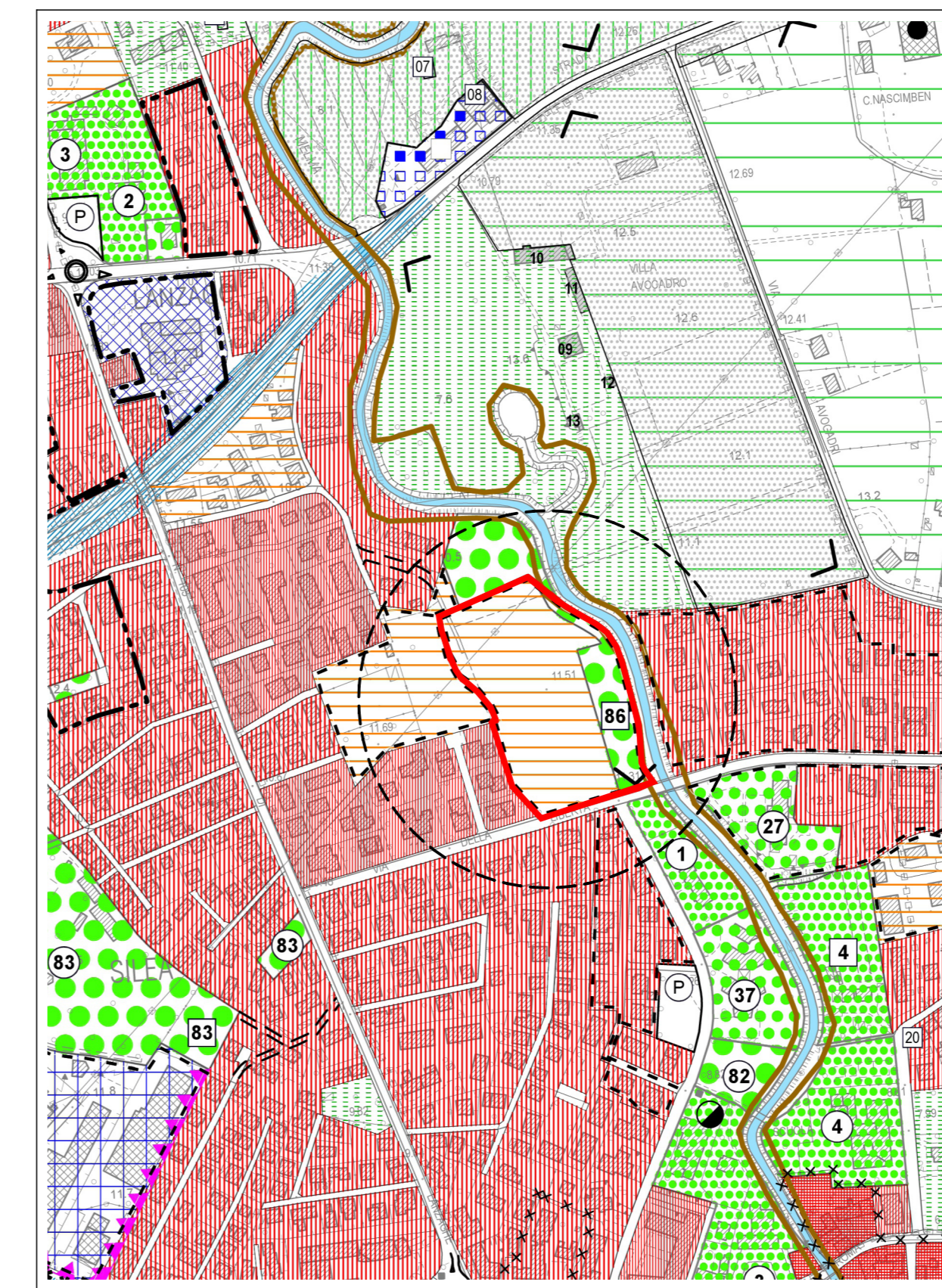




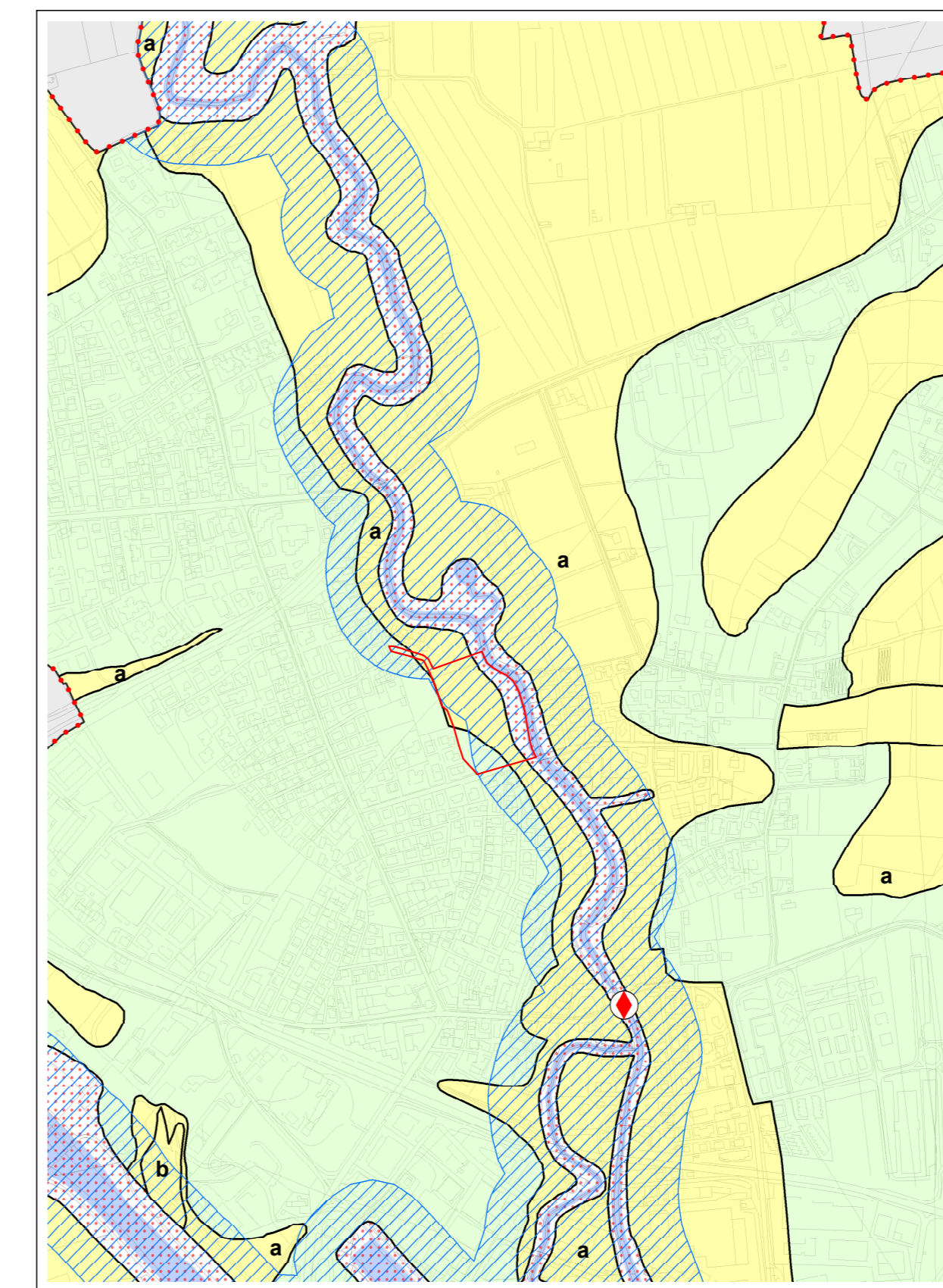
PLANIMETRIA STATO ATTUALE SCALA 1 : 500

- Perimetro da Piano degli Interventi e progetto del Piano Urbanistico Attuativo
- Ambito di intervento
- 12.18 Quote Altimetriche s.l.m.

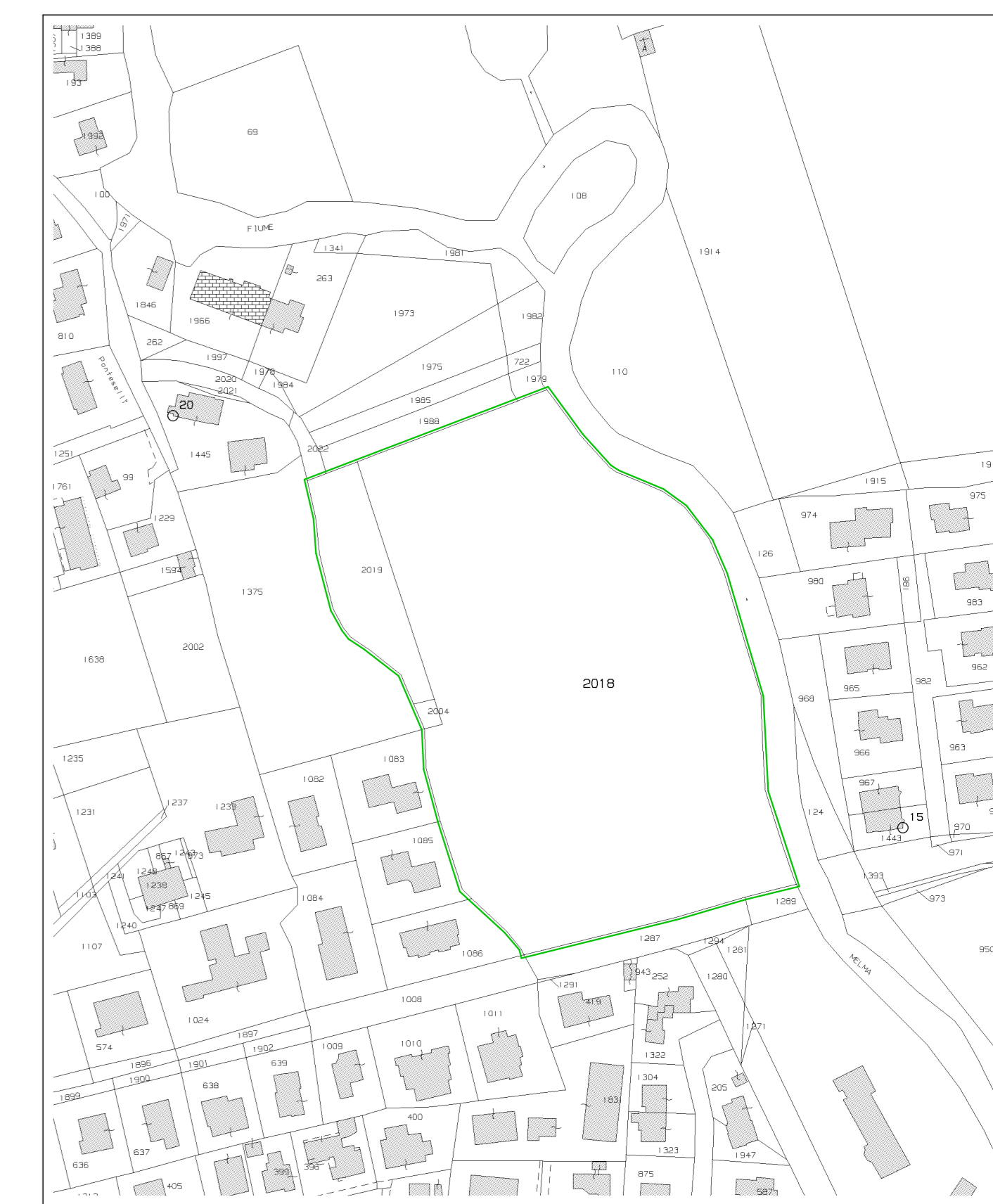
mq 24.411



ESTRATTO del PIANO degli INTERVENTI SCALA 1 : 5000



ESTRATTO del P.A.T. SCALA 1 : 10000
 Carta delle Fragilità
 - aree idonee a condizione di tipo "a"
 - zone di tutela (art. 41 L.R. 11/2004)



ESTRATTO DI MAPPA SCALA 1 : 2000
 Comune di Silea
 Foglio 4 - Mappali 2004 - 2018 - 2019

Copia conforme alle prescrizioni della Delibera di approvazione n. 29 del 24/02/2021

1	DITTA: MARFE SRL		PROGETTISTA arch. Enrico Bovo C.F. 89079630363
	COMUNE DI SILEA		PROVINCIA DI TREVISO
SCALE 1 : 500 1 : 2000 1 : 5000	OGGETTO: PROGETTO PER L'ATTUAZIONE DI ACCORDO DI PIANIFICAZIONE AI SENSI DELL'ART. 6 DELLA L.R. 11/2004 APP. 01 - Area Marini - ZTO C2 /18b - Fc/2b		
data: 12/2018 agg: 05/2019	RAPPRESENTAZIONE: - PLANIMETRIA STATO ATTUALE - ESTRATTO DI MAPPA - ESTRATTO DEL PIANO DEGLI INTERVENTI - ESTRATTO DEL P.A.T. Carta delle fragilità		
ref.: ETB074/19	studio di architettura tb associati di Davide Torresan ed Enrico Bovo via Verdi 1 - 31038 PIAVESE (TV) tel. 0422 450648 / 0422 456210 fax 0422 450815 e-mail: info@studiosbasociati.it P.I. 04698330265		
A termini di legge ci riserviamo la proprietà del disegno con divieto di riproduzione, comunicazione a terzi ed utilizzo senza la nostra autorizzazione.			